



WWF for a living planet®

Nr referencyjny: 1/07/2019/SK z dn. 30.07.2019

Załącznik nr 1 do zapytania ofertowego - Opis Przedmiotu Zamówienia

OPIS PRZEDMIOTU ZAMÓWIENIA

Przedmiotem zamówienia jest usługa polegająca na:

montażu 33 tablic wraz z wytypowaniem lokalizacji i zdobyciem wymaganych pozwoleń od zarządców terenu (Urzędy Gminy, Urzędy Morskie itp.) na posadowienie tablic, jak również konserwacji tablic informacyjnych na wybrzeżu Bałtyku (tzw. Błękitnych Tablic) postawionych w ramach projektu „Ochrona ssaków i ptaków morskich i ich siedlisk” nr POIS.02.04.00-00-0021/16, w ramach działania 2.4 osi priorytetowej II Programu Operacyjnego Infrastruktura i Środowisko 2014-2020, oraz odnowienie lub ponowne postawienie tablic informacyjnych ustawionych wzdłuż wybrzeża w czasie poprzednich projektów realizowanych w ramach POIiŚ (zadanie finansowane ze środków własnych Fundacji).

Zakres zadań i obowiązków wybranego Wykonawcy/ wybranych Wykonawców:

Zamawiający przewiduje możliwość składania ofert częściowych. Każda złożona oferta cenowa powinna dotyczyć wybranej (A,B) części zamówienia:

Część A.

a) Wytypowanie lokalizacji, organizacja niezbędnych pozwoleń na posadowienie tablic od zarządców terenu oraz monitorowanie procesu stawiania tablic/nadzór

Zadanie obejmuje:

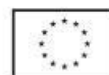
- Wytypowanie (na podstawie wskazanego przez Zamawiającego wykazu gmin i miejscowości) nowych 33 lokalizacji tablic, w których dotychczas tablice nie były ustawione (w ramach poprzednich dwóch projektów).
- Nawiązanie kontaktów z lokalnymi władzami i przedstawienie propozycji współpracy w zakresie ustawienia tablic.
- Przygotowanie i wysłanie odpowiednich pism - wniosków do zarządców terenu oraz, w razie potrzeby, przedstawienie odpowiedniej dokumentacji (w tym dokumentacji graficznej, projektów, map) w terminie zapewniającym możliwość realizacji usługi. Jest to bardzo istotna kwestia ponieważ proces zdobywania pozwoleń może trwać nawet do 2 miesięcy. Zamawiający sugeruje w pierwszej kolejności zająć się właśnie tą częścią zamówienia
- Uzyskanie wymaganych pozwoleń (do wglądu Zamawiającego) od zarządców terenów (m.in. urzędy morskie, urzędy gminy, urzędy miejskie, nadleśnictwa, starostwa) na posadowienie tablic w uzgodnionych lokalizacjach
- Monitorowanie procesu stawiania tablic – dopilnowanie posadowienia tablic we wskazanym przez Zamawiającego terminie, dopilnowanie poprawnego montażu tablic w terenie.

Dodatkowe informacje dotyczące organizacji pozwoleń:

Rozmieszczenie tablic przewidziane jest na całej długości polskiego wybrzeża. Tablice powinny zostać zlokalizowane w miejscach widocznych i dostępnych dla turystów, przy wejściach na plaże, w pobliżu ścieżek na plaże itp., w miejscach, gdzie tablice nie zostały jeszcze posadowione w ramach realizacji wcześniejszych projektów.

Przybliżony rozkład tablic (może ulec zmianie):

- Odcinek Świnoujście – Kołobrzeg (z wyłączeniem Kołobrzegu) 8-16 tablic,
- odcinek Kołobrzeg – granica województw Zachodniopomorskiego i Pomorskiego 6-12 tablic,





WWF for a living planet®

- granica województw Zachodniopomorskiego i Pomorskiego – Karwia 6-10 tablic,
- odcinek Karwia – Świbno (wraz z półwyspem Helskim) 8-16 tablic,
- Odcinek Mikoszewo – Piaski 5-10 tablic

b) Transport montaż i nadzór nad montażem wykonanych tablic.

Transport i montaż zostanie wykonany wg. następujących założeń:

- Montaż odbędzie się w wyznaczonych przez Wykonawcę, po zdobyciu odpowiednich pozwoleń, 33 lokalizacjach na całej długości polskiego wybrzeża (przybliżone lokalizacje zostaną wskazane przez Zamawiającego po zawarciu umowy). Posadowienie tablicy w wybranej lokalizacji nie może wiązać się z dodatkowymi opłatami np. dzierżawy terenu, na którym stanie tablica. W przypadku gdy wskazana przez Zamawiającego lokalizacja będzie wymagała poniesienia dodatkowych kosztów przez Zamawiającego, Wykonawca zgłosi się do Zamawiającego w celu wyznaczenia nowej lokalizacji.
- Gotowe tablice są do odebrania w miejscowości Chełmża (dokładny adres zostanie podany Wykonawcy na etapie podpisania umowy).
- Wykonanie fotodokumentacji (min. 2 zdjęcia tj. obu stron tablic) każdej zamontowanej tablicy wraz z opisem, której lokalizacji dotyczy dane zdjęcie – oraz podanie koordynatów GPS;
- Wykonawca zobowiązany zostaje do skontaktowania się z przedstawicielami zarządców terenu przed montażem tablic w celu uzgodnienia możliwości posadowienia tablic w danym terminie.

c) Konserwacja i wymiana tablic

Konserwacja i wymiana tablic będzie polegać na renowacji i/lub ponownym posadowieniu i/lub wymianie wnętrza tablic zniszczonych np. w wyniku zniszczeń spowodowanych aktami wandalizmu lub gwałtownymi zjawiskami pogodowymi np. sztormami. Z szacunków Zamawiającego wynika, że konserwacja może dotyczyć ok. 20 sztuk tablic (w tym 10 sztuk całych tablic i 10 sztuk wnętrza tablic), jednak liczby te są trudne do przewidzenia i mogą ulec zmianie.

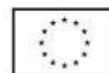
Wykonawca w formularzu oferty (zał. 4) przedstawi koszt wymiany jednej kompletnej tablicy, koszt zaimpregnowania konstrukcji drewnianej oraz koszt wymiany samego wnętrza tablicy. Zamawiający we wrześniu 2019 roku przedstawi wykaz tablic, które należy poddać konserwacji. Koszt konserwacji powinien zawierać produkcję konstrukcji tablicy, wnętrza tablicy oraz dowozu i montażu. Ta część konserwacji powinna zostać wykonana do 10 lutego 2020. Jeśli powstanie taka potrzeba Wykonawcy zostanie zlecona konserwacja większej ilości tablic.

Dodatkowe informacje ważne dla Wykonawców

- 1) Zamawiający wymaga, aby w celu wypełniania zadań i obowiązków, o których mowa wyżej, Wykonawca zapewnił w trakcie trwania umowy dyspozycyjność w zakresie niezbędnym do prawidłowej realizacji obowiązków.
- 2) Zamawiający przewiduje wypłatę zaliczki w wysokości do 10% wybranej oferty (w terminie 7 dni od podpisania umowy).
- 3) Zamawiający ma możliwość ubiegania się o wypłatę części zamówienia po posadowieniu każdych 10 tablic.
- 4) Wykonawca zobowiązany jest wykonywać powierzone mu zadania w terminach gwarantujących ich należyte wykonanie, z należytą starannością wymaganą przy świadczeniu tego rodzaju usług.

Część B.

Odnowienie lub ponowne postawienie tablic informacyjnych ustawionych wzdłuż wybrzeża w czasie poprzednich projektów realizowanych w ramach POIiŚ (realizowane w ramach wewnętrznego projektu, finansowane ze środków własnych Fundacji).





WWF for a living planet®

Zamawiający w ramach projektów POIiŚ realizowanych do 2016 roku postawił 160 tablic informacyjnych wzdłuż całego wybrzeża. Część z tych tablic została zniszczona przez sztormy lub inne gwałtowne zjawiska pogodowe. Niektóre tablice padły ofiarą aktów wandalizmu i wymagają renowacji. Część tablic została częściowo zniszczona przez warunki atmosferyczne (deszcz, śnieg, słońce, wiatr). Zamawiający na podstawie przeprowadzonego przeglądu stanu tablic informacyjnych wytypował 130 tablic do konserwacji, w tym:

- 65 tablic do całkowitej wymiany
- 55 tablic do zaimpregnowania
- 10 tablic, w których trzeba wymienić plansza z tekstem i grafikami informacyjnymi.

We wszystkich tablicach wytypowanych do zaimpregnowania ma zostać umyta plansza informacyjno-edukacyjna, w szczególności mają zostać usunięte wszystkie naklejki i napisy, które nie są integralną częścią tablicy. Dodatkowo niektóre tablice (ok. 15 szt.) wymagają wypoziomowania i poprawienia mocowania w ziemi. Specyfikacja techniczna dotycząca wykonania tablic:

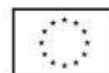
- Wnętrze tablicy: tablica z PCV o grubości 10 mm z wydrukiem wielkoformatowym w pełnym kolorze o rozdzielczości 720 dpi, zabezpieczona laminatem UV, zapewniającym trwałą odporność na działanie promieni słonecznych, dwustronna, o wymiarach: szerokość 1m, wysokość 0,7 m.
- Obramowanie i konstrukcja stawna z drewna wg. załączonego szkicu konstrukcji – szkic stanowi załącznik nr 2 do niniejszego zapytania ofertowego. Estetyka wykonania tablic powinna być zbieżna z estetyką tablic realizowanych w poprzednich projektach (zdjęcia tablic stanowią załącznik nr 3 do niniejszego zapytania ofertowego).
- Zastosowanie odpowiednich elementów mocujących i izolujących zapewniających niezbędną trwałość konstrukcji.
- Konstrukcja stawna wykonana z drewna, zabezpieczona przed niekorzystnymi warunkami atmosferycznymi, w szczególności deszczem, śniegiem, nadmierną wilgotnością (zastosowanie odpowiednich środków konserwujących dla elementów konstrukcji znajdujących się poniżej powierzchni terenu i powyżej powierzchni terenu).
- Dokładna treść tablic wraz z projektem zostanie przekazana Wykonawcy po podpisaniu umowy. W zależności o lokalizacji treść tablic może się różnić.

Dodatkowe informacje ważne dla Wykonawców

- 1) Zamawiający wymaga, aby w celu wypełniania zadań i obowiązków, o których mowa wyżej, Wykonawca zapewnił w trakcie trwania umowy dyspozycyjność w zakresie niezbędnym do prawidłowej realizacji obowiązków.
- 2) Zamawiający ma możliwość ubiegania się o wypłatę części zamówienia po wykonaniu konserwacji każdych 10 tablic.
- 3) Wykonawca zobowiązany jest wykonywać powierzone mu zadania w terminach gwarantujących ich należyte wykonanie, z należytą starannością wymaganą przy świadczeniu tego rodzaju usług.
- 4) Ilości tablic do konserwacji bądź wymiany może ulec zmianie. Dopuszczamy taką możliwość, że tablica w międzyczasie uległa jeszcze większemu uszkodzeniu i kwalifikuje się np. do całkowitej wymiany, nie tylko do impregnacji. W związku z powyższym ilości podane w OPZ są poglądowe i mogą ulec zmianie. Dlatego też wysokość wynagrodzenia za wykonane prace zostanie policzona na podstawie stawek jednostkowych przedstawionych w formularzu ofertowym. Listę tablic wraz z koordynatami GPS zostaną przekazane Wykonawcy na etapie podpisywania umowy.
- 5) Każdą zmianę dotyczącą zakresu i prac konserwacyjnych w stosunku do danych podanych przez Zamawiającego muszą być uzgodnione z Zamawiającym.
- 6) Zamawiający przewiduje wypłatę zaliczki w wysokości 5 000,00 zł (w terminie 7 dni od podpisania umowy).

Termin realizacji zadania

Część A





WWF® for a living planet®

Wykonawca odbierze gotowe tablice, wytypuje lokalizacje, dopełni formalności i posadowi tablice do 10 października 2019 r. (do 20 września zdobędzie stosowne pozwolenia do posadowienia tablic).

Część B

Konserwacja wskazanych tablic zostanie wykonana do 31.12.2019 r.

Opis Projektu pn. „Ochrona ssaków i ptaków morskich i ich siedlisk” nr POIS.02.04.00-00-0021/16

Projekt ma na celu ochronę ssaków morskich (fok i morświnów) oraz nadmorskich lęgów ptaków (sieweczki obrożnej, rybitwy białoczelnej, czubatej, rzecznej i ostrygojada) przed czynnikami antropogenicznymi, minimalizację interakcji ssaków i ptaków morskich z rybołówstwem (szczególnie ważne dla krytycznie zagrożonej w Bałtyku populacji morświna), gromadzenie danych naukowych nt. ssaków morskich, monitoring gatunków, ich siedlisk i istniejących zagrożeń (dane zbierane w bazie), a także monitoring tras migracyjnych fok. W wyniku zastosowania odstraszczy akustycznych (pingerów) nastąpi obniżenie ryzyka przyłowy ssaków i ptaków morskich w sieci rybackie. Kontynuowana jest działalność patrolu terenowego obejmującego całe polskie wybrzeże. 200 wolontariuszy działa na rzecz ochrony siedlisk morskich, m.in. doraźnie zabezpieczając foki wychodzące na plaże i aktywnie chroniąc lęgi morskich ptaków przed antropopresją.

Populacje gatunków gniazdujących na plażach zanikają na przestrzeni ostatnich 20-30 lat i tylko czynna ochrona może ten proces zatrzymać. Polskie plaże są też coraz częściej odwiedzane przez foki, czego dowodzą obserwacje terenowe tych zwierząt, zgromadzone w bazie danych obserwacji ssaków i ptaków morskich Fundacji WWF Polska i Stacji Morskiej im. Profesora Krzysztofa Skóry Instytutu Oceanografii Uniwersytetu Gdańskiego. Należy zapobiegać coraz większej antropopresji na te gatunki. W tym celu ramach projektu, jako dobra praktyka, zostaną rozpowszechnione instrukcje dla społeczności lokalnych i turystów. W ramach forum dyskusji i współpracy nt. ochrony środowiska morskiego będą się odbywały cykliczne spotkania różnych grup interesów zaangażowanych w ochronę ekosystemów morskich oraz w działalność gospodarczą na morzu. Dialog ten przyczyni się m.in. do budowania akceptacji dla ochrony morświna i pozostałych gatunków objętych projektem wśród głównych interesariuszy, co w dłuższej perspektywie powinno skutkować redukcją zagrożeń dla ssaków i ptaków morskich.

Błękitny Patrol WWF - opis

Błękitny Patrol WWF to zespół 200 wolontariuszy, mieszkających wzdłuż całego polskiego wybrzeża, którzy pomagają między innymi fokom i morświnom znalezionym na polskim wybrzeżu. Pracą wolontariuszy na pięciu odcinkach wybrzeża koordynują lokalni liderzy. Każdy członek patrolu jest odpowiedzialny za monitorowanie około dziesięć kilometrów odcinka plaży przez okres całego roku. W razie zauważenia morświnów lub fok, wolontariusze WWF szybko wkraczają do akcji. Stawiają się na miejscu zgłoszenia obserwacji potrzebujących pomocy ssaków morskich, oceniają sytuację i powiadamiają o zdarzeniu Stację Morską w Helu. Do działań Patrolu należy także weryfikacja i ochrona siedlisk ptaków morskich, w tym szczególnie siewczek obrożnych. Wolontariusze Błękitnego Patrolu systematycznie biorą udział w organizowanych przez WWF warsztatach i szkoleniach. Podnoszą tym samym swoje umiejętności i kompetencje. Sami podejmują też liczne akcje edukacyjne w swoich lokalnych społecznościach.

