

# „Udział organów administracji morskiej w ochronie przyrody i środowiska”

23.09.2021



**Andrzej Zych**  
Starszy Specjalista ds. obszarów Natura 2000 i ochrony środowiska

**Inspektorat Ochrony Wybrzeża**  
**Urząd Morski w Szczecinie**



**Terenowym organem administracji morskiej są Dyrektorzy Urzędów Morskich, podlegający ministrowi właściwemu do spraw gospodarki morskiej (Ministrowi Infrastruktury), który sprawuje nadzór nad działalnością dyrektorów urzędów morskich w zakresie uregulowanym w ustawie z dnia 21 marca 1991 r. o obszarach morskich Rzeczypospolitej Polskiej i administracji morskiej oraz w przepisach odrębnych.**

**Rozporządzenie Ministra Transportu i Gospodarki Morskiej z dnia 7 października 1991 r. w sprawie utworzenia urzędów morskich, określenia ich siedziby oraz terytorialnego zakresu działania dyrektorów urzędów morskich (Dz. U. z 2021 r. poz. 1339) określa terytorialny zakres działania dyrektorów urzędów morskich i siedziby urzędów.**



Zgodnie z **art. 42 ustawy o obszarach morskich RP i administracji morskiej**

- do organów administracji morskiej należą sprawy z zakresu administracji rządowej związane z korzystaniem z morza, m.in.:

- zarządu nad morzem terytorialnym i morskimi wodami wewnętrznymi oraz nad gruntami pokrytymi tymi wodami, o którym mowa w przepisach ustawy z dnia 20 lipca 2017 r. – Prawo wodne;
- sporządzanie planów zagospodarowania przestrzennego morskich wód wewnętrznych, morza terytorialnego i wyłącznej strefy ekonomicznej;
- ochrona środowiska morskiego przed zanieczyszczeniem wskutek korzystania z morza;
- wykonywania zadań w dziedzinie ochrony środowiska morskiego i ochrony przed powodzią zgodnie z przepisami ustawy z dnia 20 lipca 2017 r. – Prawo wodne;
- budowy, utrzymywania i ochrony umocnień brzegowych, wydmy i zalesień ochronnych w pasie technicznym;
- użytkowania lasów będących własnością Skarbu Państwa położonych w pasie technicznym;

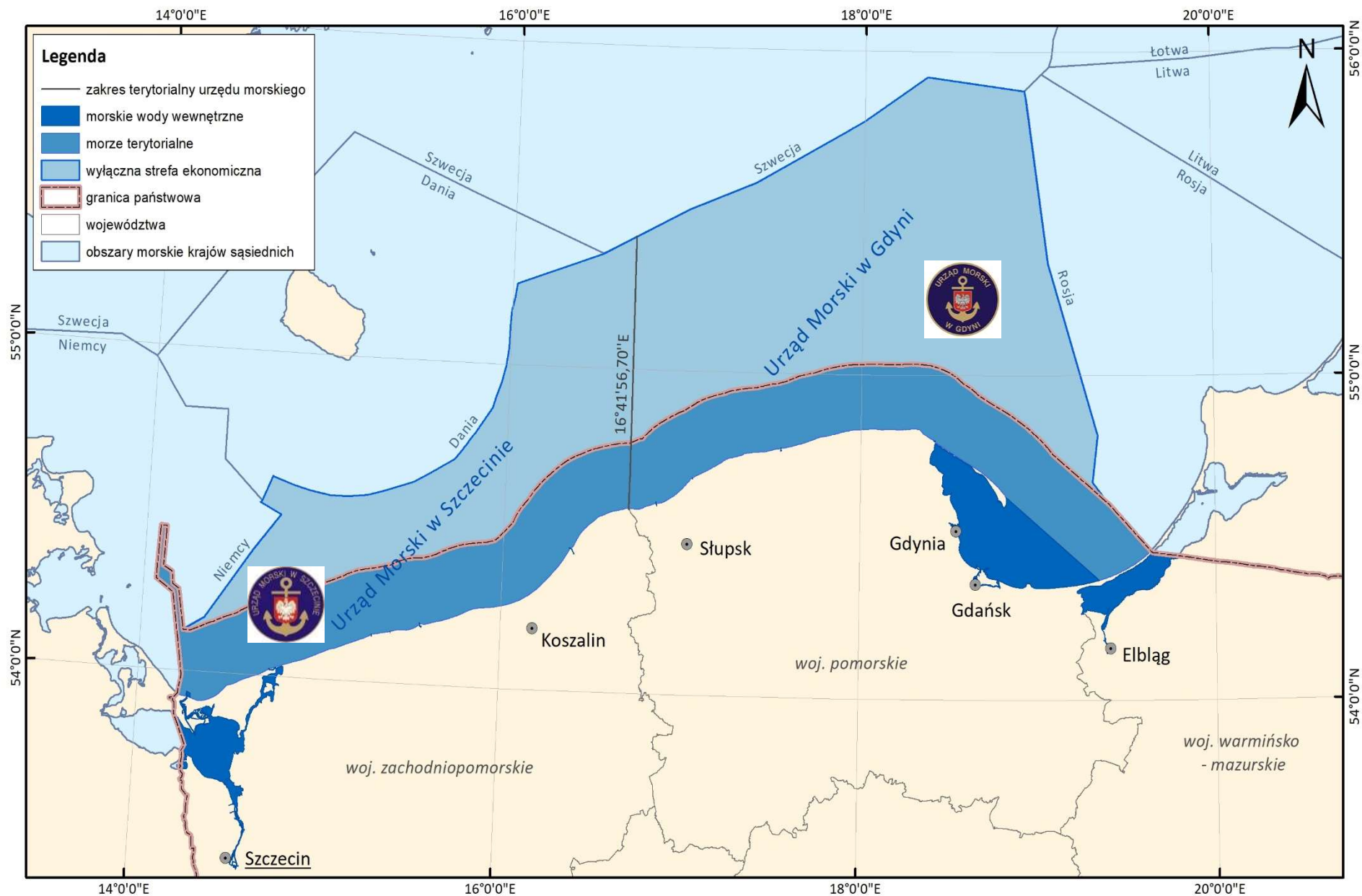


**Art. 2 ust. 1. Obszarami morskimi Rzeczypospolitej Polskiej są:**

- morskie wody wewnętrzne,
- morze terytorialne,
- strefa przyległa,
- wyłączna strefa ekonomiczna.



# POLSKIE OBSZARY MORSKIE



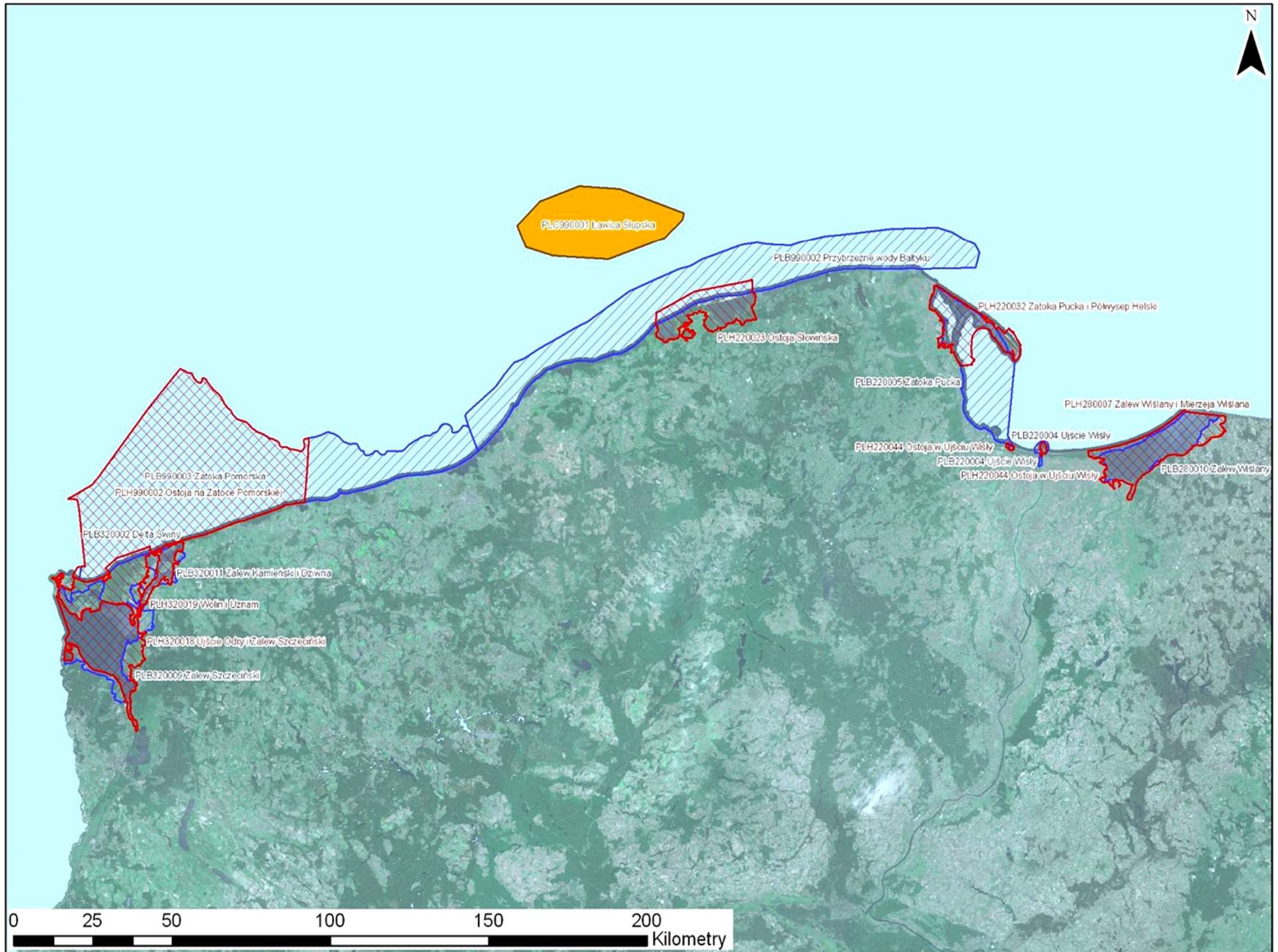


- nadzoru nad obszarami Natura 2000 wyznaczonymi na polskich obszarach morskich i sporządzania projektów planów ochrony tych obszarów w trybie przepisów ustawy z dnia 16 kwietnia 2004 r. o ochronie przyrody
  - opiniowania i uzgadniania:
    - a) dokumentów dotyczących obszarów morskich w ramach postępowania w sprawie strategicznej oceny oddziaływania na środowisko,
    - b) realizacji przedsięwzięć dotyczących obszarów morskich w ramach postępowania w sprawie oceny oddziaływania przedsięwzięcia na środowisko oraz na obszar Natura 2000
- o których mowa w ustawie z dnia 3 października 2008 r. o udostępnianiu informacji o środowisku i jego ochronie, udziale społeczeństwa w ochronie środowiska oraz o ocenach oddziaływania na środowisko.



**Ponadto:**

- zgodnie z art. 27a ust. 2 ustawy z dnia 16 kwietnia 2004 r. o ochronie przyrody (Dz. U. z 2018 r. poz. 1614, z późn. zm.) dyrektor urzędu morskiego sprawuje nadzór nad obszarami Natura 2000 lub proponowanymi obszarami mającymi znaczenie dla Wspólnoty wyznaczonymi na obszarach morskich,
- art. 29 ustawy o ochronie przyrody mówi, że sprawujący nadzór nad obszarem Natura 2000 sporządza plan ochrony dla obszarów Natura 2000 lub jego części.
- minister właściwy do spraw środowiska ustanawia, w drodze rozporządzenia, plan ochrony dla obszaru Natura 2000 lub jego części na okres 20 lat, kierując się koniecznością utrzymania i przywracania do właściwego stanu ochrony siedlisk przyrodniczych, oraz gatunków roślin i zwierząt, dla których wyznaczono obszar Natura 2000.







**Dyrektor Urzędu Morskiego w Szczecinie prowadzi sprawy związane z nadzorem nad obszarami Natura 2000 wyznaczonymi na polskich obszarach morskich znajdujących się w kompetencjach Dyrektora UMS i sporządzania projektów planów ochrony tych obszarów w trybie przepisów ustawy o ochronie przyrody, tj.:**

- koordynowanie i merytoryczny nadzór nad tworzeniem projektów planów ochrony i prawidłowym przebiegiem oraz realizacją działań ochronnych wynikających z zapisów planów ochrony;
- prowadzenie spraw monitoringu przyrodniczego w celu kontroli, zachowania i ochrony walorów przyrodniczych tych obszarów;
- sporządzanie i przekazywanie Generalnemu Dyrektorowi Ochrony Środowiska oceny realizacji ochrony tych obszarów.



**Dyrektor Urzędu Morskiego w Szczecinie na podstawie ustawy o ochronie przyrody prowadzi sprawy kompensacji przyrodniczej niezbędnej do zapewnienia spójności i właściwego funkcjonowania obszarów Natura 2000 w kompetencjach Dyrektora UMS, tj. poprzez:**

- wydawanie zezwoleń na realizację na obszarach morskich planu lub działań mogących znacząco negatywnie oddziaływać na cele ochrony obszaru Natura 2000;
- ustalanie zakresu, miejsca i sposobu wykonania kompensacji przyrodniczej;
- nadzór nad wykonaniem kompensacji przyrodniczej;
- informowanie Generalnego Dyrektora Ochrony Środowiska o ustalonym zakresie kompensacji przyrodniczej;
- wydawanie decyzji nakazujących, w zależności od potrzeb, natychmiastowe wstrzymanie lub podjęcie niezbędnych działań zapobiegawczych lub działań naprawczych, w przypadku podjęcia na obszarach morskich działań mogących znacząco negatywnie oddziaływać na cele ochrony obszaru Natura 2000 - bez uzyskania właściwych zezwoleń lub uzgodnień lub decyzji, o których mowa w ustawie o ochronie przyrody.



**Art. 36. ust. 1. Pasem nadbrzeżnym jest obszar lądowy przyległy do brzegu morskiego.**

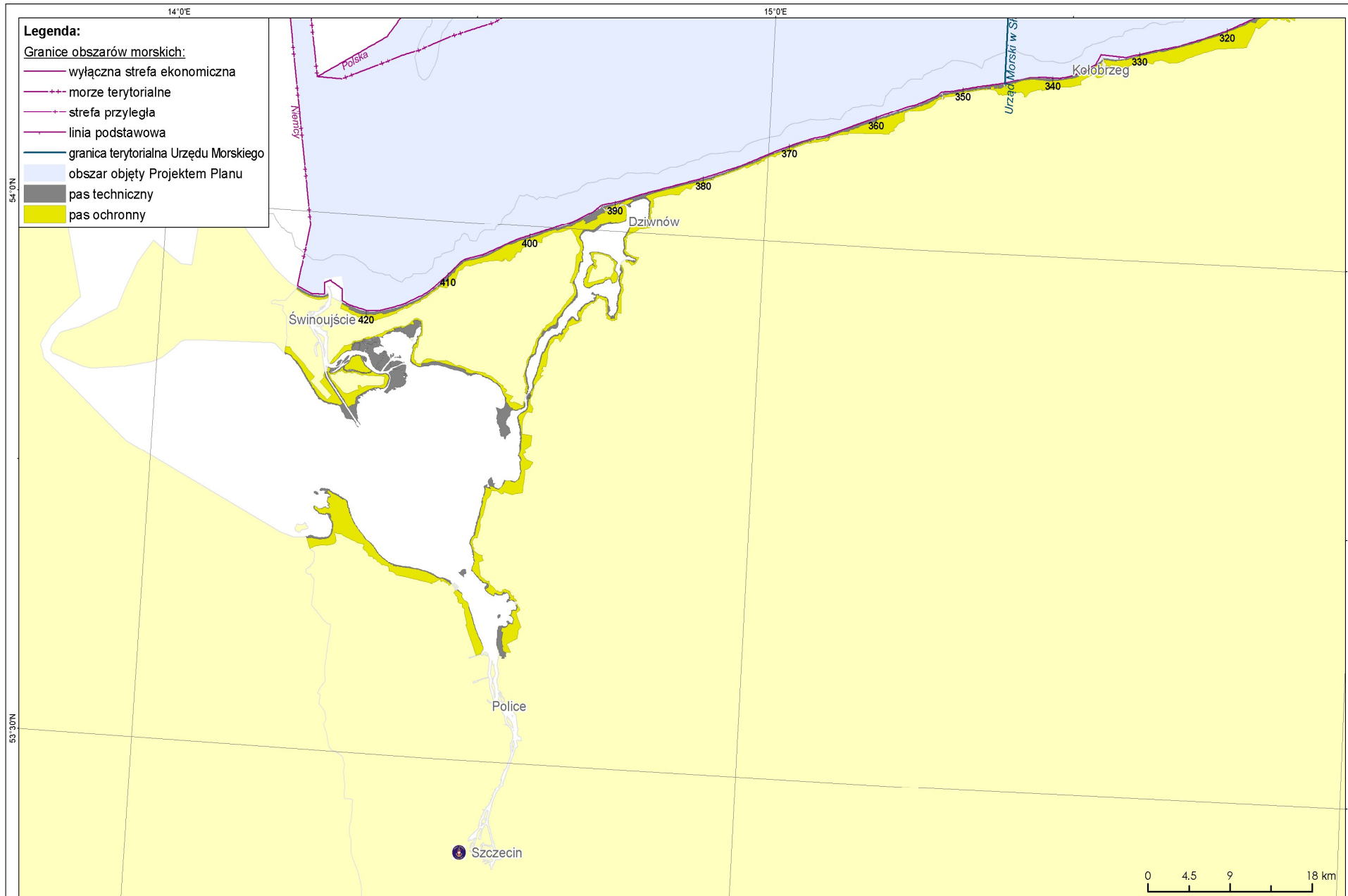
**2. W skład pasa nadbrzeżnego wchodzi:**

- 1) pas techniczny - stanowiący strefę wzajemnego bezpośredniego oddziaływania morza i lądu; jest on obszarem przeznaczonym do utrzymania brzegu w stanie zgodnym z wymogami bezpieczeństwa i ochrony środowiska;**
- 2) pas ochronny - obejmujący obszar, w którym działalność człowieka wywiera bezpośredni wpływ na stan pasa technicznego.**

**3. Pas nadbrzeżny przebiega wzdłuż wybrzeża morskiego.**

**5. Dyrektor właściwego urzędu morskiego, w drodze zarządzenia, określa:**

- 1) granice pasa technicznego, po uprzednim zasięgnięciu opinii właściwych rad gmin, a na terenach będących w zarządzie jednostek organizacyjnych podległych Ministrowi Obrony Narodowej – po zasięgnięciu opinii tych jednostek oraz wyznacza granice pasa technicznego w terenie;**
- 2) granice pasa ochronnego w uzgodnieniu z właściwym wojewodą i właściwymi radami gmin, a na terenach będących w zarządzie jednostek organizacyjnych podległych Ministrowi Obrony Narodowej – po zasięgnięciu opinii tych jednostek oraz wyznacza granice pasa ochronnego.**



- Legenda:**
- Granice obszarów morskich:**
- wylączna strefa ekonomiczna
  - morze terytorialne
  - strefa przyległa
  - linia podstawowa
  - granica terytorialna Urzędu Morskiego
  - obszar objęty Projektem Planu
  - pas techniczny
  - pas ochronny

**Projekt Planu Zagospodarowania Przestrzennego  
Polskich Obszarów Morskich**

Mapę wykonano na podstawie danych dostarczonych w ramach  
przygotowania Projektu Planu oraz danych własnych Wykonawcy.

Układ odniesień: PL 1992  
Elipsoida odwieszenia: GR800.

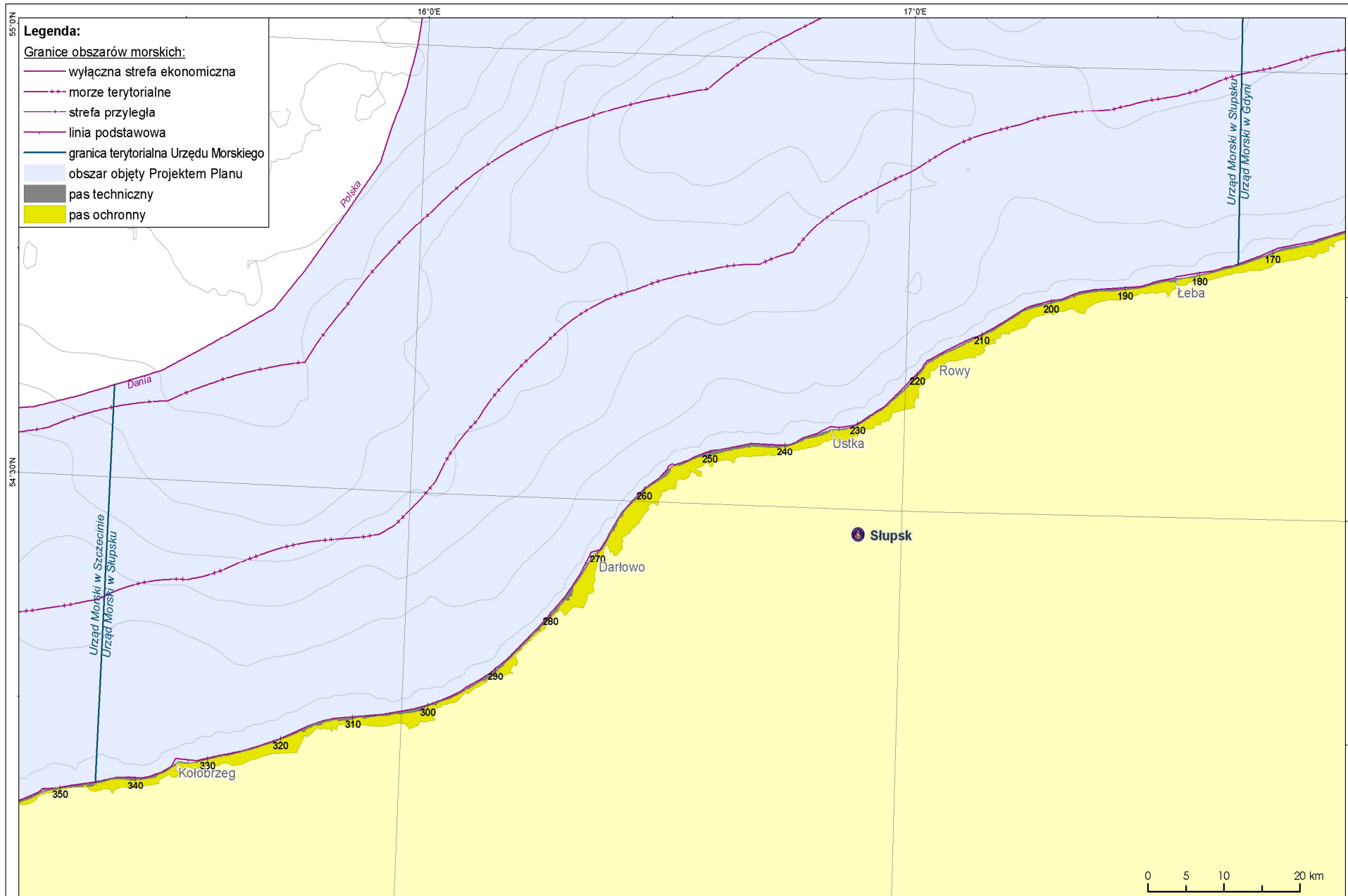
Wykonawcy:

OPracowanie: lipiec 2019 r.  
Wykonanie map: J. Pardo, L. Szybowski

## Pas nadbrzeżny w granicach terytorialnych Urzędu Morskiego w Szczecinie

Zadanie 1. Analiza uwarunkowań





- Legenda:**
- wyłączna strefa ekonomiczna
  - morze terytorialne
  - strefa przyległa
  - linia podstawowa
  - granica terytorialna Urzędu Morskiego
  - obszar objęty Projektem Planu
  - pas techniczny
  - pas ochronny

**Projekt Planu Zagospodarowania Przestrzennego  
Polskich Obszarów Morskich**

Mapę wykonano na podstawie danych dostarczonych w ramach  
przygotowania Projektu Planu oraz danych własnych Wykonawcy.

Układ odniesień: PL 1992  
Elipsoida odwrotności: GR 1980.

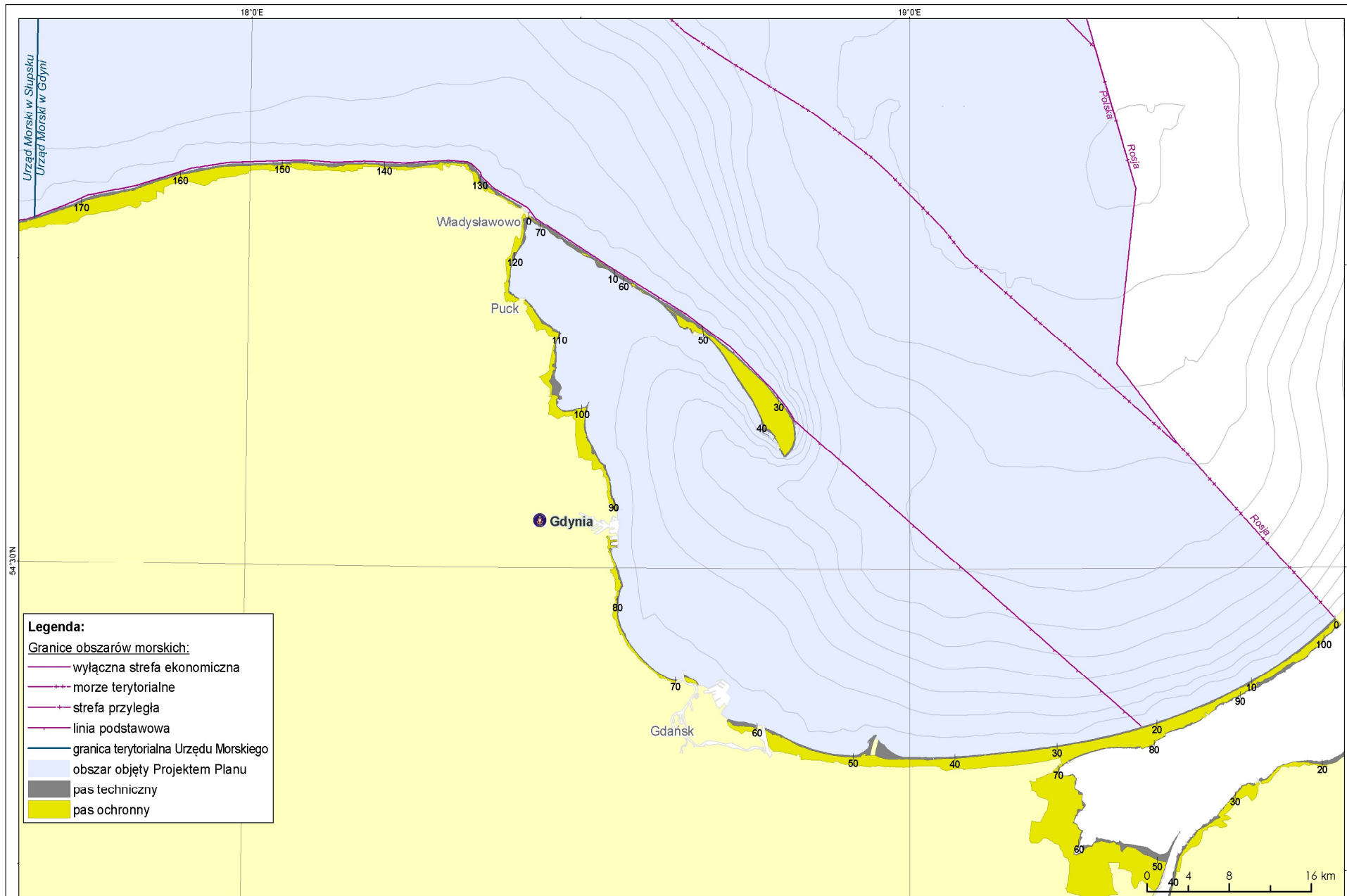
Opracowanie: lipiec 2019 r.  
Wykonanie map: J. Parduś, Ł. Szydlowski



## Pas nadbrzeżny w granicach terytorialnych Urzędu Morskiego w Słupsku

Zadanie 1. Analiza uwarunkowań





- Legenda:**
- Granice obszarów morskich:**
- wyłączna strefa ekonomiczna
  - ... morze terytorialne
  - strefa przyległa
  - linia podstawowa
  - granica terytorialna Urzędu Morskiego
  - obszar objęty Projektem Planu
  - pas techniczny
  - pas ochrony

**Projekt Planu Zagospodarowania Przestrzennego  
Polskich Obszarów Morskich**

Mapę wykonano na podstawie danych dostarczonych w ramach  
przygotowania Projektu Planu oraz danych własnych Wykonawcy.

Urząd Morski w Gdyni  
Urząd Morski w Słupsku

Wykonawcy:  
UMIR  
MIR  
MIR

Opracowanie: lipiec 2019 r.  
Wykonanie map: J. Pardo, L. Szydlowski

## Pas nadbrzeżny w granicach terytorialnych Urzędu Morskiego w Gdyni

Zadanie 1. Analiza uwarunkowań





Rozporządzenie Rady Ministrów z dnia 29 kwietnia 2021 r. w sprawie minimalnej i maksymalnej szerokości pasa technicznego i ochronnego oraz sposobu wyznaczania ich granic (Dz. U. z 2021 r. poz. 871) - określa minimalną i maksymalną szerokość pasa technicznego i ochronnego oraz sposób wyznaczania ich granic, kierując się uwarunkowaniami lokalnymi, rzeźbą terenu, formą jego zabudowy oraz uwzględniając oddziaływanie żywołu morskiego na brzeg morski.





# DZIENNIK USTAW

## RZECZYPOSPOLITEJ POLSKIEJ

Warszawa, dnia 10 maja 2021 r.

Poz. 871

### ROZPORZĄDZENIE RADY MINISTRÓW

z dnia 29 kwietnia 2021 r.

w sprawie minimalnej i maksymalnej szerokości pasa technicznego i ochronnego oraz sposobu wyznaczania ich granic

Na podstawie art. 36 ust. 4 ustawy z dnia 21 marca 1991 r. o obszarach morskich Rzeczypospolitej Polskiej i administracji morskiej (Dz. U. z 2020 r. poz. 2135 oraz z 2021 r. poz. 234) zarządza się, co następuje:

§ 1. 1. Pas techniczny obejmuje obszar lądu od linii brzegu morskiego o szerokości od 10 m do 1000 m w zależności od rodzaju brzegu, z wyłączeniem terenów leżących w granicach portów i przystani morskich określonych na podstawie art. 45 ustawy z dnia 21 marca 1991 r. o obszarach morskich Rzeczypospolitej Polskiej i administracji morskiej.

2. Pas ochronny obejmuje obszar lądu przyległy do odlądowej granicy pasa technicznego o szerokości od 100 m do 2500 m, z wyłączeniem terenów leżących w granicach portów i przystani morskich określonych na podstawie art. 45 ustawy z dnia 21 marca 1991 r. o obszarach morskich Rzeczypospolitej Polskiej i administracji morskiej.

3. Na terenach zamkniętych, o których mowa w art. 2 pkt 9 ustawy z dnia 17 maja 1989 r. – Prawo geodezyjne i kartograficzne (Dz. U. z 2020 r. poz. 2052), ustalonych przez Ministra Obrony Narodowej, minimalna szerokość pasa technicznego i minimalna szerokość pasa ochronnego mogą być mniejsze niż określone w ust. 1 i 2.

§ 2. 1. Granice pasa technicznego wyznacza się, uwzględniając:

- 1) na brzegach wydmy: plażę, pierwszy wał wydmy i pas terenu za tym wałem o szerokości od 20 m do 200 m, licząc od odlądowego podłoża wału wydmy;
- 2) na brzegach klifowych: plażę, podnóże klifu, stok klifowy i pas terenu o szerokości od 10 m do 100 m, licząc od górnej krawędzi stoku;
- 3) na brzegach płaskich: pas terenu o szerokości od 50 m do 1000 m, licząc od linii brzegu morskiego, lub pas terenu między linią brzegu a odwodnym podłożem wałów przeciwpowodziowych;
- 4) na brzegach utrwalonych i chronionych przez budowle ochronne brzegu morskiego oraz inne budowle będące w zarządzie właściwego dyrektora urzędu morskiego, posadzone równoległe do brzegu morskiego: pas terenu między linią brzegu a budowlą, obszar obejmujący te budowle wraz z pasem terenu o szerokości od 10 m do 100 m, liczonej od jej odlądowego podłoża;
- 5) na brzegach utrwalonych budowlami hydrotechnicznymi tworzącymi linię brzegu morskiego: obszar obejmujący te budowle wraz z pasem terenu o łącznej szerokości od 10 m do 100 m, liczonej od linii brzegu.

2. Granice pasa technicznego w obszarze leśnym można wyznaczyć maksymalnie do szerokości 1000 m, licząc od linii brzegu morskiego, z uwagi na potrzebę zachowania jednolitości obszaru leśnego dla celów ochrony brzegu morskiego lub przeciwdziałania powodziom od strony morza.

3. Jeżeli wyznaczenie granic pasa technicznego na obszarze mierzei jezior przybrzeżnych nie jest możliwe w sposób określony w ust. 1 i 2, granicę pasa technicznego wyznacza się po granicy działek pokrytych wodami śródlądowymi.

4. Jeżeli na brzegach wydmy nie jest możliwe wyznaczenie granicy pasa technicznego w oparciu o odlądowe podnóże pierwszego wału wydmy, granicę pasa technicznego wyznacza się w pasie terenu o szerokości od 20 do 300 m, licząc od linii brzegu morskiego.





**Art. 37 ust. 1. ustawy o obszarach morskich: Pas techniczny może być wykorzystywany do innego celu niż określony w art. 36 ust. 2 pkt 1, za zgodą właściwego terytorialnie dyrektora urzędu morskiego, wydaną w drodze decyzji, która jednocześnie określa warunki takiego wykorzystania.**

**Art. 37 ust. 1e. Do postępowań w sprawie wykorzystania pasa technicznego do innego celu niż określony w art. 36 ust. 2 pkt 1, dotyczących:**

- 1) rozpalania ogniska na plaży,**
- 2) używania pojazdu silnikowego lub zaprzęgowego lub motoroweru,**
- 3) przeprowadzenia imprez, uroczystości i ceremonii bez wznoszenia obiektów tymczasowych**

**– stosuje się przepisy działu II rozdziału 14 ustawy z dnia 14 czerwca 1960 r. – Kodeks postępowania administracyjnego (postępowanie uproszczone)**

**Art. 37 ust. 1f. Do postępowań, o których mowa w ust. 1e, nie stosuje się przepisów działu II rozdziału 8a ustawy z dnia 14 czerwca 1960 r. – Kodeks postępowania administracyjnego (milczące załatwienie sprawy)**



**Art. 37 ust. 2. Zabrania się tworzenia obwodów łowieckich na obszarze pasa technicznego.**

**Art. 37 ust. 2a. Zabrania się na obszarze pasa technicznego:**

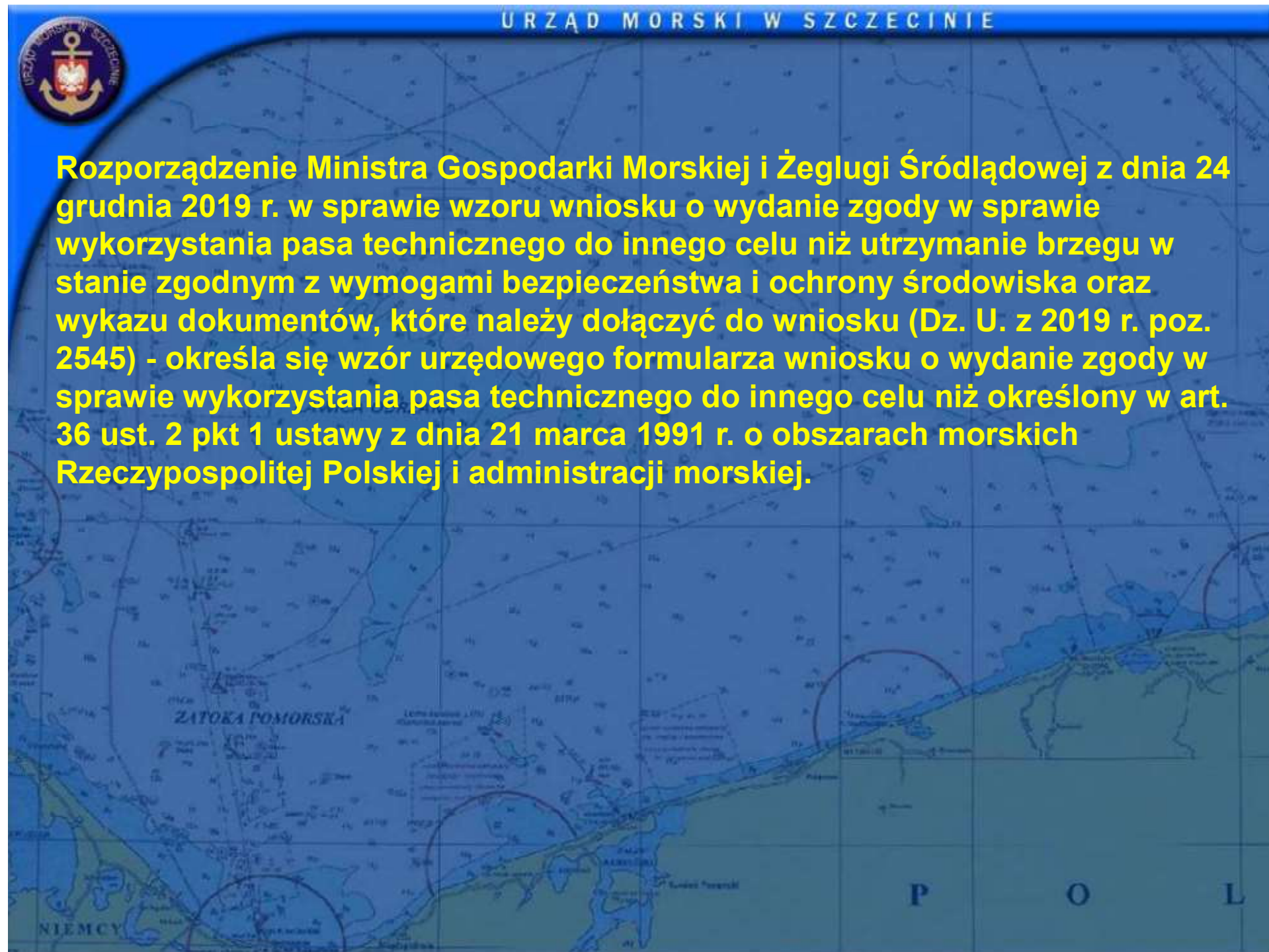
- 1) zaśmiecania i zanieczyszczania terenu;**
- 2) bez zgody, o której mowa w ust. 1:
  - a) rozpalania ogniska na plaży,**
  - b) używania pojazdu silnikowego lub zaprzęgowego lub motoroweru;****
- 3) nie będąc do tego upoważnionym, przebywania na terenach (ogrodzonych lub oznakowanych) objętych pracami hydrotechnicznymi lub pomiarowymi, zagrożonych erozją, pożarem i innymi zdarzeniami, w szczególności skażeniami, zanieczyszczeniami lub obecnością niebezpiecznych przedmiotów.**



**Art. 37 ust. 3. Pozwolenia wodnoprawne, wnoszenie lub niewnoszenie sprzeciwu od przyjęcia zgłoszenia wodnoprawnego, oceny wodnoprawne, decyzje o warunkach zabudowy i zagospodarowania terenu, decyzje o pozwoleniu na budowę oraz decyzje w sprawie zmian w zalesianiu, zadrzewianiu, tworzeniu obwodów łowieckich, a także projekty studium uwarunkowań i kierunków zagospodarowania przestrzennego gminy, miejscowych planów zagospodarowania przestrzennego i planów zagospodarowania przestrzennego województwa, dotyczące pasa technicznego, pasa ochronnego oraz morskich portów i przystani, wymagają uzgodnienia z dyrektorem właściwego urzędu morskiego.**



**Rozporządzenie Ministra Gospodarki Morskiej i Żeglugi Śródlądowej z dnia 24 grudnia 2019 r. w sprawie wzoru wniosku o wydanie zgody w sprawie wykorzystania pasa technicznego do innego celu niż utrzymanie brzegu w stanie zgodnym z wymogami bezpieczeństwa i ochrony środowiska oraz wykazu dokumentów, które należy dołączyć do wniosku (Dz. U. z 2019 r. poz. 2545) - określa się wzór urzędowego formularza wniosku o wydanie zgody w sprawie wykorzystania pasa technicznego do innego celu niż określony w art. 36 ust. 2 pkt 1 ustawy z dnia 21 marca 1991 r. o obszarach morskich Rzeczypospolitej Polskiej i administracji morskiej.**





# DZIENNIK USTAW RZECZYPOSPOLITEJ POLSKIEJ

Warszawa, dnia 31 grudnia 2019 r.

Poz. 2545

## ROZPORZĄDZENIE MINISTRA GOSPODARKI MORSKIEJ I ŻEGLUGI ŚRÓDLĄDOWEJ<sup>1)</sup>

z dnia 24 grudnia 2019 r.

**w sprawie wzoru wniosku o wydanie zgody w sprawie wykorzystania pasa technicznego do innego celu niż utrzymanie brzegu w stanie zgodnym z wymogami bezpieczeństwa i ochrony środowiska oraz wykazu dokumentów, które należy dołączyć do wniosku**

Na podstawie art. 37 ust. 1g ustawy z dnia 21 marca 1991 r. o obszarach morskich Rzeczypospolitej Polskiej i administracji morskiej (Dz. U. z 2019 r. poz. 2169) zarządza się, co następuje:

§ 1. Określa się wzór urzędowego formularza wniosku o wydanie zgody w sprawie wykorzystania pasa technicznego do innego celu niż określony w art. 36 ust. 2 pkt 1 ustawy z dnia 21 marca 1991 r. o obszarach morskich Rzeczypospolitej Polskiej i administracji morskiej, stanowiący załącznik do rozporządzenia.



Załącznik do rozporządzenia Ministra Gospodarki Morskiej i Żeglugi Śródlądowej z dnia 24 grudnia 2019 r. (poz. 2545)

## WZÓR

**WNIOSEK O WYDANIE ZGODY W SPRAWIE WYKORZYSTANIA PASA  
TECHNICZNEGO DO INNEGO CELU NIŻ UTRZYMANIE BRZEGU W STANIE  
ZGODNYM Z WYMOGAMI BEZPIECZEŃSTWA I OCHRONY ŚRODOWISKA**

Podstawa prawna:	art. 37 ust. 1 ustawy z dnia 21 marca 1991 r. o obszarach morskich Rzeczypospolitej Polskiej i administracji morskiej (Dz. U. z 2019 r. poz. 2169)
------------------	--

*Objaśnienie: pola oznaczone kwadratem wypełnia się, stawiając znak „X”.*

A. DATA I MIEJSCE ZŁOŻENIA WNIOSKU, OZNACZENIE DYREKTORA URZĘDU MORSKIEGO, DO KTÓREGO JEST KIEROWANY WNIOSEK, ORAZ DANE DOTYCZĄCE WNIOSKODAWCY I JEGO PEŁNOMOCNIKA, JEŻELI ZOSTAŁ USTANOWIONY

1. Data wniosku (dzień-miesiąc-rok): -----	2. Miejscowość: .....
3. Dyrektor urzędu morskiego właściwy miejscowo do wydania zgody na wykorzystanie pasa technicznego: .....	
4. Dane dotyczące wnioskodawcy, a także pełnomocnika, jeżeli został ustanowiony: ..... ..... ..... (imię i nazwisko lub nazwa wnioskodawcy, adres zamieszkania lub siedziby oraz numer NIP lub KRS – jeżeli wnioskodawca go posiada, a także imię i nazwisko oraz adres zamieszkania pełnomocnika, jeżeli został ustanowiony)	
5. Dodatkowe dane kontaktowe wnioskodawcy, a także pełnomocnika, jeżeli został ustanowiony (nieobowiązkowe):	



## B. CEL ZŁOŻENIA WNIOSKU

### 1. Rodzaj wykorzystywania pasa technicznego:

- |  |   |
|--|---|
| <input type="checkbox"/> stały obiekt budowlany  | <input type="checkbox"/> rozpalanie ognisk*   |
| <input type="checkbox"/> tymczasowy obiekt budowlany                                   | <input type="checkbox"/> wydobywanie kopalin  |
| <input type="checkbox"/> tymczasowy obiekt budowlany do 180 dni                        | <input type="checkbox"/> umieszczanie łodzi, sieci i innego sprzętu rybackiego                                  |
| <input type="checkbox"/> używanie pojazdu silnikowego lub zaprzęgowego lub motoroweru* | <input type="checkbox"/> pozyskiwanie trzciny i koszenie trawy, zbieranie wodorostów                            |
| <input type="checkbox"/> wypas zwierząt  | <input type="checkbox"/> wyrąb drzew i krzewów, pozyskiwanie użytków ubocznych i nieleśnych                     |
| <input type="checkbox"/> jazda konna   | <input type="checkbox"/> przeprowadzanie imprez, uroczystości i ceremonii bez wznoszenia obiektów tymczasowych* |

Inne: .....

\* Do wskazanych kategorii spraw stosuje się przepisy działu II rozdziału 14 ustawy z dnia 14 czerwca 1960 r. – Kodeks postępowania administracyjnego (Dz. U. z 2018 r. poz. 2096, z późn. zm.).

### 2. Miejsce i termin wykorzystywania pasa technicznego:

.....  
.....  
.....

(Określając miejsce należy wskazać: nazwę miejscowości, nazwę gminy, nazwę powiatu, numer ewidencyjny działki, nazwę lub numer obrębu geodezyjnego i miejsce wejścia na plażę.)

### 3. Opis wnioskowanego sposobu wykorzystania pasa technicznego:



**Art. 48 ust. 1. W zakresie nieuregulowanym w przepisach, jeżeli jest to niezbędne do ochrony życia, zdrowia lub mienia, obronności i bezpieczeństwa państwa, ochrony środowiska morskiego na morzu, w porcie morskim, przystani oraz w pasie technicznym, a także ochrony żeglugi i portów morskich – dyrektor urzędu morskiego może ustanawiać w zakresie określonym w art. 42 ust. 2 przepisy porządkowe zawierające zakazy lub nakazy określonego zachowania oraz tworzyć i ogłaszać strefy czasowo zamknięte dla żeglugi i rybołówstwa, uprawiania sportów wodnych i nurkowych, znajdujące się w strefie odpowiedzialności terytorialnej danego urzędu i będące w granicach morskich wód wewnętrznych i morza terytorialnego.**








# DZIENNIK URZĘDOWY

## WOJEWÓDZTWA ZACHODNIOPOMORSKIEGO

Szczecin, dnia 22 czerwca 2015 r.

Poz. 2468

Elektronicznie podpisany przez:  
Małgorzata Nej; ZUW  
Data: 2015-06-22 11:09:41



### ZARZĄDZENIE PORZĄDKOWE NR 1 DYREKTORA URZĘDU MORSKIEGO W SZCZECINIE

z dnia 17 czerwca 2015 r.

**w sprawie ochrony terenów pasa technicznego.**

Na podstawie art. 48 ust. 1 ustawy z dnia 21 marca 1991 r. o obszarach morskich Rzeczypospolitej Polskiej i administracji morskiej (j.t. Dz. U. z 2013 r. poz. 934, zm. z 2013 r. poz. 1014) zarządza się, co następuje:

§ 1. 1. Przepisy niniejszego zarządzenia obowiązują na obszarze pasa technicznego w zakresie terytorialnego działania Dyrektora Urzędu Morskiego w Szczecinie i mają zastosowanie do:

- 1) osób fizycznych;
- 2) osób prawnych i jednostek organizacyjnych nie posiadających osobowości prawnej prowadzących swą działalność w granicach pasa technicznego lub w inny sposób korzystających z tego pasa, w tym z plaż i zejść na plaże.



§ 3. 1. Zabrania się w pasie technicznym:

- 1) niszczenia umocnień brzegowych i oznakowania nawigacyjnego, a w szczególności:
  - a) budowli hydrotechnicznych,
  - b) znaków nawigacyjnych,
  - c) umocnień biotechnicznych w postaci plotków faszynowych, trzcinowych, chrustowych, zatrawień, zakrzewień i zadrzewień, itp.
- 2) niszczenia wydm i klifów, a w szczególności:
  - a) chodzenia po wydmach i lasach poza wyznaczonymi drogami, przejściami i zejściami,
  - b) plażowania lub biwakowania na wydmach i klifach,
  - c) kopania rowów i dołów w odległości mniejszej niż 2 m od podstawy wydmy lub klifu;
  - d) niszczenia wszelkiej roślinności,
- 3) zbierania i przywłaszczania mienia wyrzuconego przez wody morskie;





- 4) zaśmiecania i zanieczyszczania terenu;
- 5) wykorzystywanie niezgodnie z przeznaczeniem, niszczenia, uszkodzenia lub narażania na zniszczenie lub uszkodzenie ogrodzeń, konstrukcji zejść na plażę i tablic informacyjno- ostrzegawczych;
- 6) wypuszczania zwierząt do lasów, na wydmy i klify;
- 7) rozpalania ognia i palenia tytoniu w lesie.

2. Zabrania się w pasie technicznym bez uprzedniego zezwolenia Dyrektora Urzędu Morskiego w Szczecinie:

- 1) ustawiania namiotów i biwakowania z wyjątkiem nieruchomości stanowiących własność prywatną;
- 2) wjazdu i parkowania wszelkich pojazdów, z wyjątkiem rowerów, pojazdów służbowych i ratowniczych jak również pojazdów dojeżdżających do nieruchomości stanowiących własność prywatną.
- 3) rozpalania ognisk na plaży;
- 4) prowadzenia działalności gospodarczej, w tym handlowej i usługowej z wyjątkiem handlu obnośnego;
- 5) stawiania tymczasowych obiektów, stoisk oraz konstrukcji, w szczególności dla celów:
  - a) handlowych
  - b) usługowych
  - c) reklamowych
  - d) sportowych, rekreacyjnych lub rozrywkowych
  - e) przeprowadzenia imprez, uroczystości lub ceremonii;
- 6) umieszczania łodzi, sieci i innego sprzętu rybackiego;
- 7) wypasania zwierząt z wyjątkiem nieruchomości stanowiących własność prywatną;
- 8) polowania;
- 9) jazdy konnej z wyjątkiem nieruchomości stanowiących własność prywatną;
- 10) pozyskiwania trzciny, koszenia trawy lub zbierania wodorostów z wyjątkiem nieruchomości stanowiących własność prywatną;
- 11) pozyskiwania drewna, a także wszelkich leśnych użytków ubocznych i nieleśnych oraz plodów runa leśnego;
- 12) wydobywania kopalnin, w szczególności piasku, żwiru, kamienia, margla, gliny, torfu, bursztynu.

3. Zabrania się osobom nieupoważnionym przebywania na terenach zamkniętych (ogrodzonych lub oznaczonych tablicami ostrzegawczymi) objętych pracami hydrotechnicznymi lub pomiarowymi, zagrożonych erozją, pożarem i innymi zagrożeniami, w szczególności skażeniami, zanieczyszczeniami lub obecnością niebezpiecznych przedmiotów.



**Art. 56. Kto:**

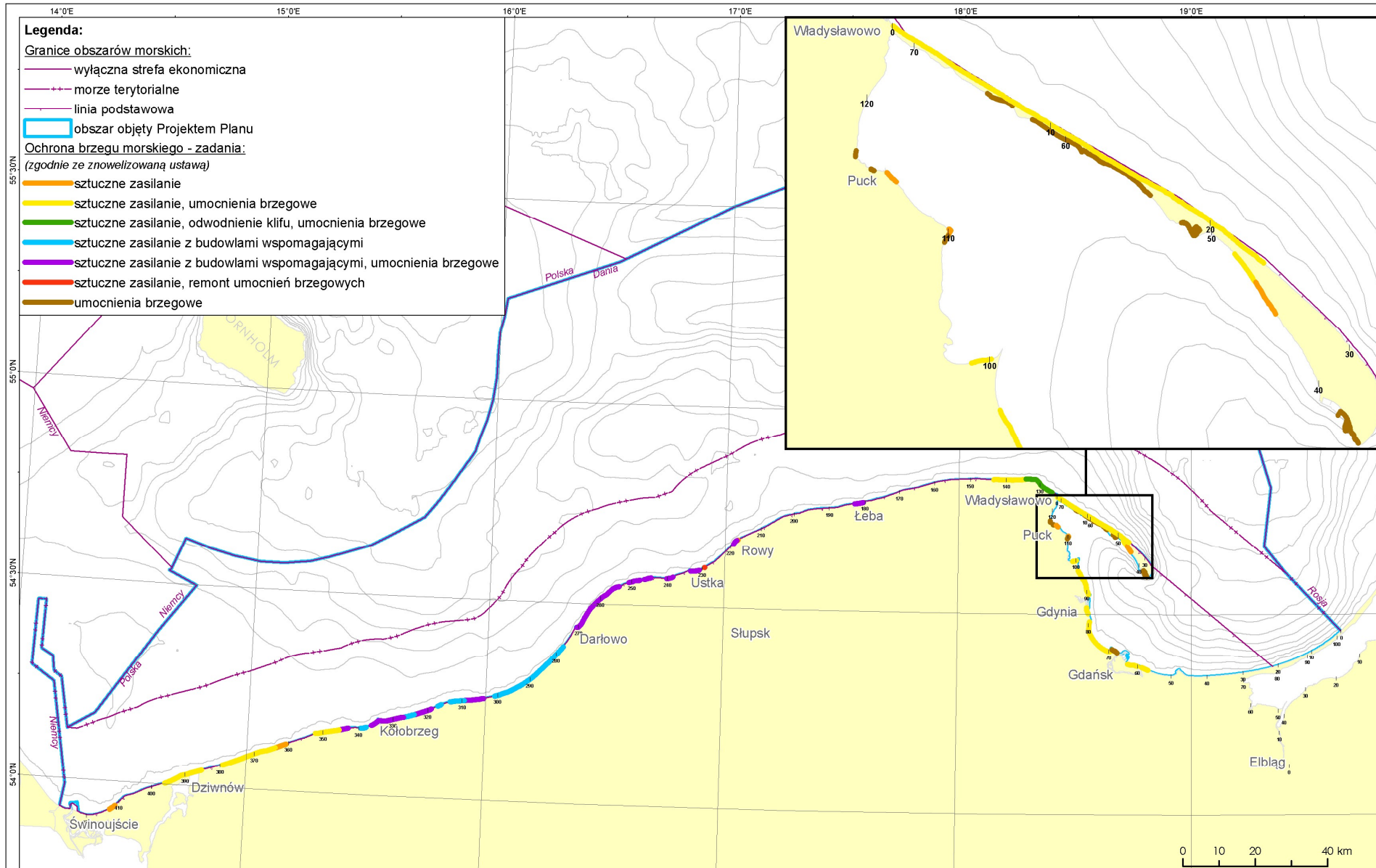
**ust. 9a) wykorzystuje pas techniczny do innego celu niż utrzymanie brzegu w stanie zgodnym z wymogami bezpieczeństwa i ochrony środowiska bez zgody dyrektora urzędu morskiego albo wykorzystuje pas techniczny niezgodnie z warunkami określonymi przez dyrektora urzędu morskiego,  
– podlega karze pieniężnej do wysokości nieprzekraczającej dwudziestokrotnego przeciętnego miesięcznego wynagrodzenia w gospodarce narodowej za rok poprzedzający, ogłaszanego przez Prezesa Głównego Urzędu Statystycznego.**



**Ustawa z dnia 28 marca 2003 r. o ustanowieniu programu wieloletniego „Program ochrony brzegów morskich” (Dz. U. z 2016 r. poz. 678)**

**W ramach Programu podejmuje się zadania dotyczące:**

- 1) budowy, rozbudowy i utrzymywania systemu ochrony brzegów morskich przed erozją morską i powodzią od strony morza;**
- 2) zapewnienia minimalnych poziomów bezpieczeństwa brzegu morskiego określonych w przepisach wydanych na podstawie ustawy z dnia 21 marca 1991 r. o obszarach morskich Rzeczypospolitej Polskiej i administracji morskiej;**
- 3) monitorowania brzegów morskich, a także wykonywania czynności, prac i badań dotyczących ustalenia aktualnego stanu brzegu morskiego na całej długości polskiego wybrzeża;**
- 4) zapewnienia położenia brzegu morskiego po odwodnej stronie granicznej linii ochrony brzegu morskiego określonej w przepisach wydanych na podstawie ustawy o obszarach morskich Rzeczypospolitej Polskiej i administracji morskiej.**



Projekt Planu Zagospodarowania Przestrzennego  
Polskich Obszarów Morskich

Mając wykonano na podstawie danych dostarczonych w ramach  
przygotowania Projektu Planu oraz danych własnych. Wykonawcy:

Układ odniesienia: PL-1992

Wykonawcy:

Elipsoidalne odniesienia: GR80.

Opracowanie: lipiec 2019 r.

Wykonanie map: J. Pankaj, L. Szyszka

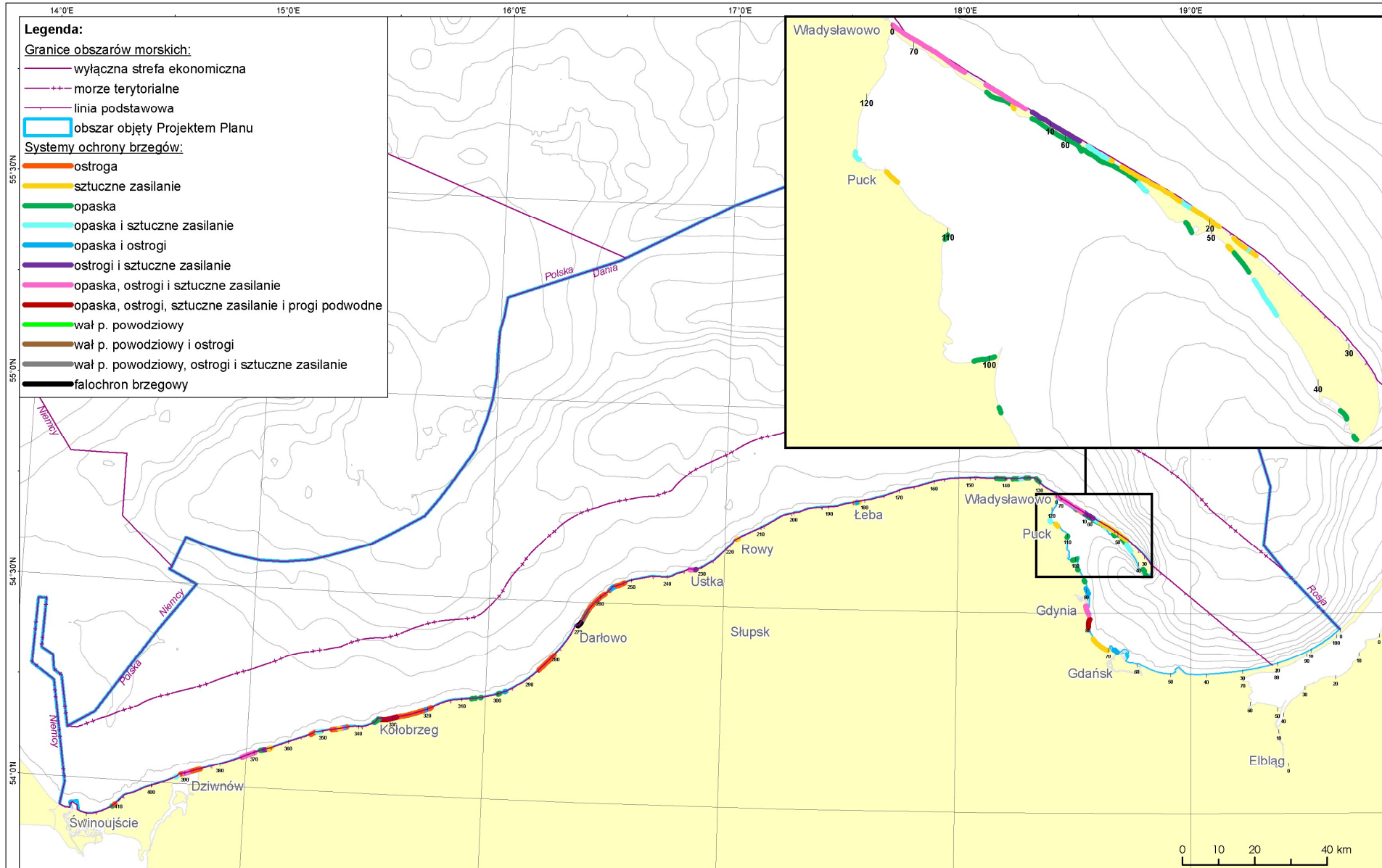


## Zadania Programu ochrony brzegów morskich w latach 2004-2023

(za znowelizowaną ustawą)

Zadanie 1. Analiza uwarunkowań





Projekt Planu Zagospodarowania Przestrzennego  
Polskich Obszarów Morskich

Mając wykonano na podstawie danych dostarczonych w ramach  
przygotowania Projektu Planu oraz danych własnych Wykonawcy.

Układ odniesienia: PL-1992

Elipsoida odniesienia: GR80.



Opracowanie: lipiec 2019 r.  
Wykonanie: mgr J. Pankaj, L. Szyszowski

## Systemy ochrony brzegów południowego Bałtyku

Zadanie 1. Analiza uwarunkowań





**Dziękuję za uwagę**